

**Agenzia del Territorio
CATASTO FABBRICATI
Ufficio Provinciale di
Arezzo**

Dichiarazione protocollo n. 000105756 del 21/06/2002

Planimetria di u.i.u. in Comune di Stia

Localita' Tericola

civ. SNC

Identificativi Catastali:

Sezione:

Foglio: 20

Particella: 26

Subalterno: 2

Compilata da:
Bassi Roberto


Iscritto all'albo:
Geometri

Prov. Arezzo

N. 1123

Scheda n. 1

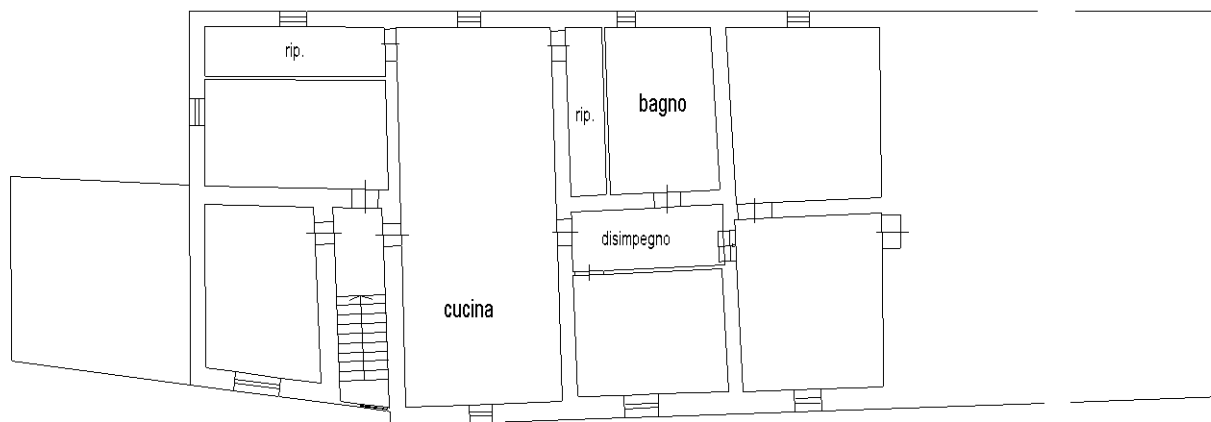
Scala 1:200



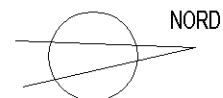
PIANO SEMINTERRATO h=2.40



PIANO TERRA h=2.40



PIANO PRIMO h=2.40



Ultima planimetria in atti