






Unione dei Comuni Montani del Casentino

COMUNI ASSOCIATI:
Bibbiena Sindaco: Daniele Bernardini
Castel Focognano Sindaco: Massimiliano Sestini
Castel San Niccolò Sindaco: Paolo Agostini
Chitignano Sindaco: Valentina Calbi
Chiusi della Verna Sindaco: Gianpaolo Tettini
Montemignao Sindaco: Roberto Pertichini
Ortignano Raggiolo Sindaco: Firenze Pistolesi
Poppi Sindaco: Carlo Toni
Pratovecchio Stia Sindaco: Nicolo' Caleri
Talla Sindaco: Eleonora Ducci

Presidente: Vittorio Culi	UFFICIO DI PIANO: Arch. Carlo Galassi (coordinatore) Geom. Roberto Fiorini (v. coordinatore) Geom. Paolo Bigoni Arch. Massimo Caleri Geom. Giovanni Orsini Geom. Stefano Mili Arch. Simona Rossi Geom. Marco Donato Senni Geom. Angelo Tettini Geom. Maria Zibbini Arch. Nova Bianchi Arch. Cristiana Ermi Geom. Vinicio Dini Geom. Alessandra Crilli Jolly	PROGETTISTI INCARICATI: Arch. Alessandro Nelli Arch. Gabriele Boncheri Arch. Danilo Crifoni Arch. Leonardo Crifoni Arch. Andrea Naldini Arch. Giovanni Peranti Arch. Veronica Vissari Ing. Mauro Pici collaborazione: Plan. jr. Emanuele Bechelli
-------------------------------------	--	--

- Legenda**
-  Perimetro del Territorio Urbanizzato (Art.4, c.3, L.R. 65/2014)
 -  Area per riqualificazione e rigenerazione urbana, o per edilizia residenziale pubblica (Art.4, c.4, L.R. 65/2014)
 -  Nuove previsioni soggette a Conferenza di Copianificazione (Art. 25, L. R. 65/2014)
 -  Ulteriori nuclei riferibili a:
 - Nuclei storici
 - Tessuto insediativo della Campagna abitata o Campagna urbanizzata (TR10 e TR11 Invariante III PIT-PPR)
 - Nuclei Rurali (art. 65, L. R. 65/2014)
 -  Confine comunale

