Data presentazione:16/05/1996 - Data: 17/06/2020 - n. T165040 - Richiedente: BRZBRC71A68I952E

MOD. AN (CEU)

LIRE 400

MINISTERO DELLE FINANZE
DIREZIONE GENERALE DEL CATASTO E DEI SS.TT.EE.

CATASTO EDILIZIO URBANO (RDL 13-4-1939, n. 652)

MODULARIO F. rig. rend. 496

Planimetria di u.i.u. in Comune di Pratovecchio via loc. Montemezzano civ.

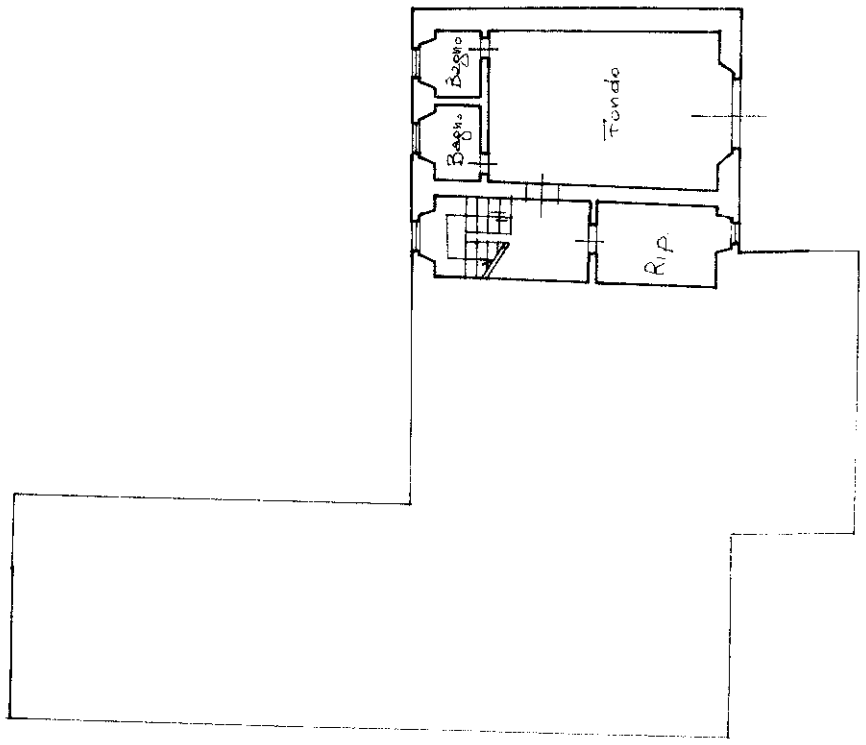

PIANO SEMINTERRATO h= 1,90

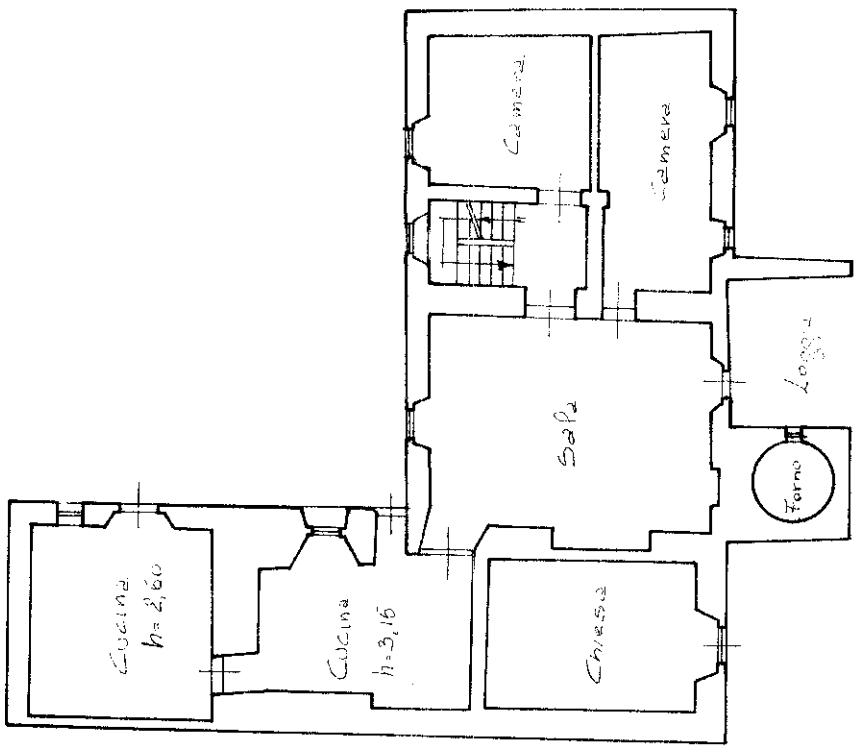

PIANO RIALZATO h= 2,40

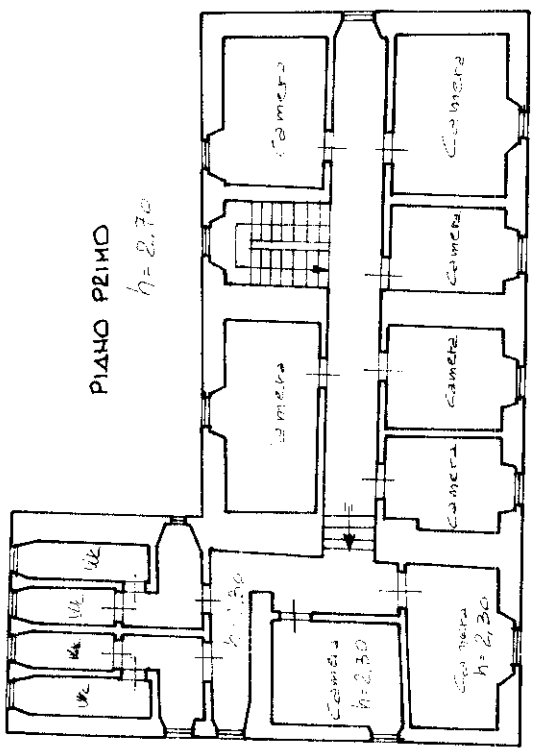

PIANO PRIMO h= 2,70

Comune di Pratovecchio
foglio 2

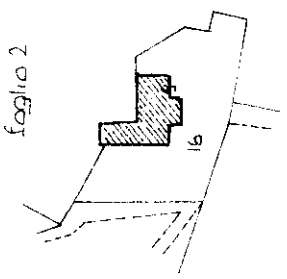

scala 1:200

ORIENTAMENTO

SCALA DI 1:200

RISERVATO ALL'UFFICIO

Dichiarazione di N.C. [X]
Denuncia di variazione [ ]

Compilata dal Geom. Greco Giovanni
(Titolo, cognome e nome)

Iscritto all'albo del Geometri della provincia di Arezzo n. 1006

Identificativi catastali: Foglio 2 Particella 16 Sub. 1 Cat. 6 Classe 1 Consistenza 11,15 mq Rendita

Firma

Catasto dei Fabbricati - Situazione al 17/06/2020 - Comune di PRATOVECCHIO STIA/A (M329) - < Foglio: 2 - Particella: 16 - Subalterno: 0 > - mappa 01
LOCALITA' GAVISERRI PRATOVECCHIO piano: S1-T-1; UdCM Casentino Prot 0010832 del 08-07-2020 partenza Cat 6

Data presentazione:16/05/1996 - Data: 17/06/2020 - n. T165040 - Richiedente: BRZBRC71A68I952E
Totale schede: 1 - Formato di acquisizione: A3(297x420) - Formato stampa richiesto: A3(297x420)
Ultima planimetria in atti

Roma - Istituto Poligrafico e Zecca dello Stato - P.V.