

CENTRALE UNICA DI COMMITTENZA

tel. 0575 5071 fax. 0575 507230 mail: cuc.ucc@casentino.toscana.it

Procedura aperta, svolta in modalità telematica e suddivisa in 3 lotti, per la redazione dei piani di gestione forestali relativi ai seguenti complessi del Patrimonio Forestale della Regione Toscana: Alpe di Catenaiola - Unione dei comuni montani del Casentino (CUP ARTEA 873376); Pratomagno Valdarno e Monte Ginezzo - Unione dei comuni del Pratomagno (CUP ARTEA 878071); Alto Tevere - Unione montana dei comuni della Valtiberina Toscana (CUP ARTEA 877141) - CPV: 77231900-7 Servizi di pianificazione settoriale delle foreste - VERIFICA DEI REQUISITI TECNICO-AMMINISTRATIVI DI AMMISSIONE – Verbale n. 1.

Il Responsabile della procedura di gara

Oggi 22 ottobre duemilaventi (22.10.2020) presso la sede dell'Unione dei Comuni Montani del Casentino di Poppi, Via Roma n. 203 – Poppi (AR), alle ore 11.47 (undici e quarantasette) la sottoscritta procede alla prima fase di gara consistente nella verifica dei requisiti tecnico-amministrativi di ammissione delle offerte pervenute, relative alla gara di cui all'oggetto.

Sono presenti alla seduta odierna: Dott.ssa Maria Teresa Burchini (Responsabile del procedimento di gara per la CUC: da ora in poi RUP), Mariarita Rizzo, Lisa Bucchi e Francesco Piantini, dipendenti dell'Unione dei Comuni, testimoni.

Proseguendo il RUP rileva che:

- con determinazione dell'Unione dei Comuni Montani del Casentino del 16.09.2020 n. 1334 è stata approvata la documentazione per la gara di cui in oggetto ed è stata indetta la relativa procedura aperta;

la scadenza per la presentazione delle offerte era fissata per il giorno 22.10.2020 alle ore 11.00 e risulta pervenuta a sistema n. 1 (una) offerta per tutti i n. 3 lotti presentata da RTI Costituendo formato da:

- DREAM ITALIA Soc. Coop. con sede in Pratovecchio stia – Via Giuseppe Garibaldi n. 3 C.F. 00295260517 - mandataria 80%
- Studio RDM di Bertani, Luppi e Putzolu Associazione professionale con sede in Firenze – Via Maragliano n. 31/a – mandante al 20%.

Il RUP procede con l'esame della documentazione relativa al **lotto 1 Alpe di Catenaiola - Unione dei comuni montani del Casentino** e verifica contestualmente la corretta apposizione della firma digitale ove richiesta dal Disciplinare di Gara: la stessa risulta conforme alla disciplinare di gara e costituita da:

- Domanda di partecipazione DREAM Italia soc. coop
- Domanda di partecipazione RDM di Bertani, Luppi e PUTZOLU Associazione professionale
- DGUE DREAM Italia soc. coop
- DGUE studio RDM di Bertani, Luppi e PUTZOLU Associazione professionale
- Modello 1 – Ulteriori dichiarazioni DREAM Italia soc. coop

PAGINA

VUOTA





- PASSOE dream e Studio RDM
- Polizza "collettiva Conaf" con relative quietanze Bertani, Luppi e Putzolu
- Polizza RCT con quietanza Dream
- Idoneità Tecnico professionale
- Attestato di sopralluogo

Tutta la documentazione viene approvata e la ditta viene ammessa alla fase successiva di gara.

Il RUP rileva che il sistema Start ha acquisito automaticamente la documentazione comune a tutti e n. 3 lotti ed essendo stata approvata per il primo lotto automaticamente è stata validata anche per gli altri 2 lotti ovvero:

Lotto n. 2 Pratomagno Valdarno e Monte Ginezzo – Unione comuni del Pratomagno

Lotto n. 3 Alto Tevere - Unione montana dei comuni della Valtiberina Toscana


Conclusa la verifica amministrativa della documentazione trasmessa, compreso l'accertamento positivo della presenza della documentazione tecnica prescritta dal disciplinare di gara, e non essendo effettuati rilievi di sorta, il RUP dichiara l'ammissibilità del concorrente (RTI Costituendo formato da DREAM ITALIA Soc. Coop e studioRDM di Bertani, Luppi e Putzolu) e trasmette la relativa documentazione alla Commissione di Gara non appena sarà nominata con apposita determinazione per la successiva analisi dell'offerta tecnica ed economica.

Alle ore 12,30 il RUP dichiara chiusa la seduta.

Il RUP

I testimoni:

UNIONE DEI COMUNI MONTANI DEL CASENTINO



CENTRALE UNICA DI COMMITTENZA

via Roma, 203 – 52014 – Ponte a Poppi (AR) – tel. 0575 5071 fax. 0575 507230 CF/P.IVA: 02095920514

mail: cuc.ucc@casentino.toscana.it-pec: unione.casentino@postacert.toscana.it

Procedura aperta, svolta in modalità telematica e suddivisa in 3 lotti, per la redazione dei piani di gestione forestali relativi ai seguenti complessi del Patrimonio Forestale della Regione Toscana: Alpe di Catenaiola - Unione dei comuni montani del Casentino (CUP ARTEA 873376); Pratomagno Valdarno e Monte Ginezzo - Unione dei comuni del Pratomagno (CUP ARTEA 878071); Alto Tevere - Unione montana dei comuni della Valtiberina Toscana (CUP ARTEA 877141) - CPV: 77231900-7 Servizi di pianificazione settoriale delle foreste - VERIFICA DELL'OFFERTA TECNICA – verbale

La Commissione giudicatrice della gara è nominata con determinazione n. 1544 del 23.10.2020 e rettifica n. 1550 del 27.10.2020 ed è composta da:

Dott. For. Nocentini Claudio – commissario di gara;
Dott. For. Verniani Marco – commissario di gara;
Dott. For. Lasagni Lucio – commissario di gara;

Oggi 28 ottobre duemilaventini (28.10.2020) alle ore 9.15 (nove e quindici), in seduta riservata, causa COVID 19 tramite modalità telematica, la commissione giudicatrice si riunisce per effettuare la valutazione dell'offerta tecnica presentata dal concorrente RTI Costituendo formato da:

- DREAM ITALIA Soc. Coop. con sede in Pratovecchio stia – Via Giuseppe Garibaldi n. 3 C.F. 00295260517 - mandataria 80%
- Studio RDM di Bertani, Luppi e Putzolu Associazione professionale con sede in Firenze – Via Maragliano n. 31/a – mandante al 20%

ammesso alla procedura di gara di cui all'oggetto.

Preliminarmente tutti i membri della Commissione dichiarano di non avere cause di incompatibilità nei confronti dell'impresa ammessa all'esame e pertanto effettuano le opportune dichiarazioni di accettazione dell'incarico suddetto ai sensi dell'art. 77 del D. Lgs. n. 50/2016.

Alle ore 9,20 viene nominato, mediante estrazione, presidente della Commissione giudicatrice, il Dott. For. Nocentini Claudio e procede con la valutazione del progetto tecnico.

La Commissione dopo aver preso atto della presenza di tutti i documenti richiesti per la valutazione tecnico-qualitativa di ciascun lotto, procede all'attribuzione dei relativi punteggi come di seguito riportato:

Lotto n. 1 Unione dei Comuni Montani del Casentino - CIG 843900031B - Alpe di Catenaia - Superficie tot. ha 2.341,16

Tabella dei criteri discrezionali (D) e quantitativi (Q) di valutazione dell'offerta tecnica

n.	criterio	punti	n.	sub-criteri di valutazione	punti D	punti Q
1	Qualità della proposta tecnica coerenza e rispondenza di quanto offerto rispetto a quanto richiesto sui documenti di gara, ed elementi migliorativi / innovativi introdotti	33	1.a	Modalità di organizzazione e conduzione delle attività di verifica catastale, dei rilievi di campagna di tipo descrittivo e aggiornamento cartografico (Fase di analisi punti 1.a e 1.b del capitolato)	5,87	
			1.b	Modalità di integrazione/aggiornamento del quadro conoscitivo relativo alla fauna sulle porzioni dei complessi interessate da Siti Natura 2000 e Riserve regionali (Fase di analisi punto 1.d del capitolato)	2,80	
			1.c	Modalità di approfondimento del quadro conoscitivo sullo stato fitosanitario delle foreste e i danni meteo-climatici (Fase di analisi punto 1.e del capitolato)	2,50	
			1.d	Modalità organizzative ed esecutive dei rilievi dendrometrici: tipologia, quantità, procedura di stima dei parametri provvigionali e di ripresa (Fase di analisi punto 1.c del capitolato)	5,80	
			1.e	Rilievi dendrometrici (Fase di analisi punto 1.c del capitolato): numero di aree di saggio aggiuntive rispetto al minimo obbligatorio		10
			1.f	Modalità organizzative, gestione e controlli sui prodotti relativi alla Fase di Sintesi	3	
2	Professionalità ed adeguatezza del gruppo di lavoro	12	2.a	Partecipazione al gruppo di lavoro delle seguenti figure professionali: 1.a) N.1 esperto in fauna selvatica 1.b) N.1 esperto in sistemi informativi geografici, sistemi informativi territoriali e fotointerpretazione 1.c) N. 1 esperto in patologia forestale; 1.d) N. 1 esperto in campo botanico, fitosociologico e fitopastorale	10	
3	Esperienza e professionalità maturata dall'operatore in materia di pianificazione forestale nel quinquennio antecedente al bando di gara	35	3.a	Superficie totale pianificata su patrimoni silvo-pastorali pubblici e privati		25
			3.b	Superficie totale pianificata in corrispondenza di aree protette e Siti Natura 2000		10
4	Strumentazione impiegata nei rilievi forestali	10	4.1	Idoneità, completezza e funzionalità della strumentazione impiegata nei vari tipi di rilievi da eseguire e incidenza del loro impiego sui tempi di esecuzione dei rilievi, nonché sulla qualità finale dei prodotti forniti.	8	
TOTALE PUNTI					37,97	45
TOTALE GENERALE PUNTI					82,97	

Dalla valutazione effettuata, risulta il seguente punteggio tecnico qualitativo:

- punti 82,97

Lotto n. 2 Unione dei Comuni del Pratomagno - CIG 8439014EA5 - Pratomagno Valdarno Superficie tot. ha 3.300,13 e Monte Ginezzo Superficie tot. ha 291,53

Tabelle dei criteri discrezionali (D) e quantitativi (Q) di valutazione dell'offerta tecnica

n.	criterio	punti	n.	sub-criteri di valutazione	punti D	punti Q
1	Qualità della proposta tecnica coerenza e rispondenza di quanto offerto rispetto a quanto richiesto sui documenti di gara, ed elementi migliorativi / innovativi introdotti	33	1.a	Modalità di organizzazione e conduzione delle attività di verifica catastale, dei rilievi di campagna di tipo descrittivo e aggiornamento cartografico (Fase di analisi punti 1.a e 1.b del capitolato)	5,87	
			1.b	Modalità di integrazione/aggiornamento del quadro conoscitivo relativo alla fauna sulle porzioni dei complessi Interessate da Siti Natura 2000 e Riserve regionali (Fase di analisi punto 1.d del capitolato)	2,80	
			1.c	Modalità di approfondimento del quadro conoscitivo sullo stato fitosanitario delle foreste e i danni meteo-climatici (Fase di analisi punto 1.e del capitolato)	2,50	
			1.d	Modalità organizzative ed esecutive dei rilievi dendrometrici: tipologia, quantità, procedura di stima dei parametri provvigionali e di ripresa (Fase di analisi punto 1.c del capitolato)	5,80	
			1.e	Rilievi dendrometrici (Fase di analisi punto 1.c del capitolato): numero di aree di saggio aggiuntive rispetto al minimo obbligatorio		10
			1.f	Modalità organizzative, gestione e controlli sui prodotti relativi alla Fase di Sintesi	3	
2	Professionalità ed adeguatezza del gruppo di lavoro	12	2.a	Partecipazione al gruppo di lavoro delle seguenti figure professionali: 1.a) N.1 esperto in fauna selvatica 1.b) N.1 esperto in sistemi informativi geografici, sistemi informativi territoriali e fotointerpretazione 1.c) N. 1 esperto in patologia forestale; 1.d) N. 1 esperto in campo botanico, fitosociologico e fitopastorale	10	
3	Esperienza e professionalità maturata dall'operatore in materia di pianificazione forestale nel quinquennio antecedente al bando di gara	35	3.a	Superficie totale pianificata su patrimoni silvo-pastorali pubblici e privati		25
			3.b	Superficie totale pianificata in corrispondenza di aree protette e Siti Natura 2000		10
4	Strumentazione impiegata nei rilievi forestali	10	4.1	Idoneità, completezza e funzionalità della strumentazione impiegata nei vari tipi di rilievi da eseguire e incidenza del loro impiego sui tempi di esecuzione dei rilievi, nonché sulla qualità finale dei prodotti forniti.	8	
TOTALE PUNTI					37,97	45
TOTALE GENERALE PUNTI					82	97

Dalla valutazione effettuata, risulta il seguente punteggio tecnico qualitativo :punti 82,97

Lotto n. 3 Unione dei Comuni Montani della Valtiberina – CIG 84390257BB - Alto Tevere - Superficie tot. ha 4.321,7

Tablelle dei criteri discrezionali (D) e quantitativi (Q) di valutazione dell'offerta tecnica

n.	critero	punti	n.	sub-criteri di valutazione	punti D	punti Q
1	Qualità della proposta tecnica coerenza e rispondenza di quanto offerto rispetto a quanto richiesto sui documenti di gara, ed elementi migliorativi / innovativi introdotti	33	1.a	Modalità di organizzazione e conduzione delle attività di verifica catastale, dei rilievi di campagna di tipo descrittivo e aggiornamento cartografico (Fase di analisi punti 1.a e 1.b del capitolato)	5,87	
			1.b	Modalità di integrazione/aggiornamento del quadro conoscitivo relativo alla fauna sulle porzioni dei complessi interessate da Siti Natura 2000 e Riserve regionali (Fase di analisi punto 1.d del capitolato)	2,80	
			1.c	Modalità di approfondimento del quadro conoscitivo sullo stato fitosanitario delle foreste e i danni meteo-climatici (Fase di analisi punto 1.e del capitolato)	2,50	
			1.d	Modalità organizzative ed esecutive dei rilievi dendrometrici: tipologia, quantità, procedura di stima dei parametri provvigionali e di ripresa (Fase di analisi punto 1.c del capitolato)	5,80	
			1.e	Rilievi dendrometrici (Fase di analisi punto 1.c del capitolato): numero di aree di saggio aggiuntive rispetto al minimo obbligatorio		10
			1.f	Modalità organizzative, gestione e controlli sui prodotti relativi alla Fase di Sintesi	3	
2	Professionalità ed adeguatezza del gruppo di lavoro	12	2.a	Partecipazione al gruppo di lavoro delle seguenti figure professionali: 1.a) N.1 esperto in fauna selvatica 1.b) N.1 esperto in sistemi informativi geografici, sistemi informativi territoriali e fotointerpretazione 1.c) N. 1 esperto in patologia forestale; 1.d) N. 1 esperto in campo botanico, fitosociologico e fitopastorale	10	
3	Esperienza e professionalità maturata dall'operatore in materia di pianificazione forestale nel quinquennio antecedente al bando di gara	35	3.a	Superficie totale pianificata su patrimoni silvo-pastorali pubblici e privati		25
			3.b	Superficie totale pianificata in corrispondenza di aree protette e Siti Natura 2000		10
4	Strumentazione impiegata nei rilievi forestali	10	4.1	Idoneità, completezza e funzionalità della strumentazione impiegata nei vari tipi di rilievi da eseguire e Incidenza del loro impiego sui tempi di esecuzione dei rilievi, nonché sulla qualità finale dei prodotti forniti.	8	
TOTALE PUNTI					37,97	45
TOTALE GENERALE PUNTI					82,97	

Dalla valutazione effettuata, risulta il seguente punteggio tecnico qualitativo:

punti 82,97

Dato atto che i Commissari di gara non sono in possesso della firma digitale, nel rispetto della normativa ANTICOVID19, il verbale viene trasmesso tramite e-mail a ciascun commissario per l'apposizione della propria firma in calce (vengono allegate le rispettive e-mail: luciolasagni@hotmail.it; marco.verniani@unionepratomagno.it; cl.noce@virgilio.it)


Alle ore 13:30 si dichiara chiusa la seduta e viene fissato per il giorno 29/10/2020 alle ore 15:00, causa COVID 19, tramite procedura telematica l'apertura del plico elettronico dell'Offerta Economica; di ciò sarà data informazione al candidato tramite il sistema start.

Si dovrà inoltre procedere a rendere nota la suddetta convocazione nel sito dell' Unione dei Comuni Montani del Casentino.

Data 28.10.2020

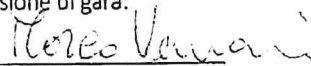
Il Presidente della Commissione giudicatrice

Dott. For. Nocentini Claudio




I componenti della Commissione di gara:

Dott. For. Verniani Marco




Dott. For. Lasagni Lucio



Il segretario verbalizzante

Mariarita Rizzo



UNIONE DEI COMUNI MONTANI DEL CASENTINO



CENTRALE UNICA DI COMMITTENZA

via Roma, 203 – 52014 – Ponte a Poppi (AR) – tel. 0575 5071 fax. 0575 507230 CF/P.IVA: 02095920514

mail: cuc.ucc@casentino.toscana.it-pec: unione.casentino@postacert.toscana.it

Procedura aperta, svolta in modalità telematica e suddivisa in 3 lotti, per la redazione dei piani di gestione forestali relativi ai seguenti complessi del Patrimonio Forestale della Regione Toscana: Alpe di Catenaiola - Unione dei comuni montani del Casentino (CUP ARTEA 873376); Pratomagno Valdarno e Monte Ginezzo - Unione dei comuni del Pratomagno (CUP ARTEA 878071); Alto Tevere - Unione montana dei comuni della Valtiberina Toscana (CUP ARTEA 877141) - CPV: 77231900-7 Servizi di pianificazione settoriale delle foreste - VERIFICA DELL'OFFERTA ECONOMICA – verbale

Oggi 29 ottobre duemilaventi (duemilaventi) alle ore 15,17 (quindici e diciassette), in seduta pubblica, causa COVID 19 tramite modalità telematica, la commissione giudicatrice, preso atto del verbale della seduta precedente, comunica il punteggio attribuito all'offerta tecnica e apre sul Sistema START la documentazione economica presentata dall'unico concorrente RTI Costituendo formato da:

- DREAM ITALIA Soc. Coop. con sede in Pratovecchio stia – Via Giuseppe Garibaldi n. 3 C.F. 00295260517 - mandataria 80%
- Studio RDM di Bertani, Luppi e Putzolu Associazione professionale con sede in Firenze – Via Maragliano n. 31/a – mandante al 20%.

ammessa alla procedura di gara di cui all'oggetto.

Il Presidente della Commissione procede con la comunicazione delle risultanze dell'offerta tecnica rilevate nella precedente seduta riservata da parte della Commissione giudicatrice e relativo punteggio dei seguenti lotti:

Lotto n. 1 Unione dei Comuni Montani del Casentino - CIG 843900031B - Alpe di Catenaiola - Superficie tot. ha 2.341,16

- punti 82,97

Lotto n. 2 Unione dei Comuni del Pratomagno - CIG 8439014EA5 - Pratomagno Valdarno Superficie tot. ha 3.300,13 e Monte Ginezzo Superficie tot. ha 291,53

- punti 82,97

Lotto n. 3 Unione dei Comuni Montani della Valtiberina – CIG 843902578B - Alto Tevere - Superficie tot. ha 4.321,7

- punti 82,97

Successivamente si procede all'apertura della documentazione economica di ciascun lotto che risulta completa e firmata digitalmente.

La commissione procede ad approvare la documentazione economica pervenuta e comunica il punteggio economico calcolato in base alla valutazione dell'offerta presentata che risulta - in base a quanto disposto all'art. 4 punto B del disciplinare di gara (punteggio massimo attribuibile 10 punti) per ciascun lotto così composta:

Lotto n. 1 Unione dei Comuni Montani del Casentino - CIG 843900031B - Alpe di Catenaia - Superficie tot. ha 2.341,16

- Importo offerto al netto dell'IVA: 72.009,01 euro
- di cui Oneri per la sicurezza afferenti l'impresa al netto dell'IVA: 850,00 euro
- di cui costi di manodopera al netti dell'IVA: 61.200,00 euro
- Percentuale ribasso rispetto al prezzo posto a base di gara: 2,00 %

Totale punteggio attribuito valutazione economica 10 punti – Tale punteggio viene inserito nel portale START.

Lotto n. 2 Unione dei Comuni del Pratomagno - CIG 8439014EA5 - Pratomagno Valdarno Superficie tot. ha 3.300,13 e Monte Ginezzo Superficie tot. ha 291,53

- Importo offerto al netto dell'IVA: 114.668,88 euro
- di cui Oneri per la sicurezza afferenti l'impresa al netto dell'IVA: 1.100,00 euro
- di cui costi di manodopera al netti dell'IVA: 96.500,00 euro
- Percentuale ribasso rispetto al prezzo posto a base di gara: 2,00 %

Totale punteggio attribuito valutazione economica 10 punti – Tale punteggio viene inserito nel portale START.

Lotto n. 3 Unione dei Comuni Montani della Valtiberina – CIG 84390257BB - Alto Tevere - Superficie tot. ha 4.321,7

- Importo offerto al netto dell'IVA: 113.092,56 euro
- di cui Oneri per la sicurezza afferenti l'impresa al netto dell'IVA: 1.100,00 euro
- di cui costi di manodopera al netti dell'IVA: 96.100,00 euro
- Percentuale ribasso rispetto al prezzo posto a base di gara: 2,00 %

Totale punteggio attribuito valutazione economica 10 punti – Tale punteggio viene inserito nel portale START.

La commissione aggiudicatrice attribuisce all'unico concorrente, RTI Costituendo formato da:

- DREAM ITALIA Soc. Coop. con sede in Pratovecchio stia – Via Giuseppe Garibaldi n. 3 C.F. 00295260517 - mandataria 80%
- Studio RDM di Bertani, Luppi e Putzolu Associazione professionale con sede in Firenze – Via Maragliano n. 31/a – mandante al 20%.

il seguente punteggio totale per ciascun lotto:

Lotto n. 1 Unione dei Comuni Montani del Casentino - CIG 843900031B - Alpe di Catenaia - Superficie tot. ha 2.341,16

Totale punti 92,97

Lotto n. 2 Unione dei Comuni del Pratomagno - CIG 8439014EA5 - Pratomagno Valdarno Superficie tot. ha 3.300,13 e Monte Ginezzo Superficie tot. ha 291,53

Totale punti 92,97

Lotto n. 3 Unione dei Comuni Montani della Valtiberina – CIG 84390257BB - Alto Tevere - Superficie tot. ha 4.321,7

Totale punti 92,97

e propone alla Centrale Unica di Committenza di aggiudicare l'appalto in oggetto al medesimo concorrente.

Dato atto che i Commissari di gara non sono in possesso della firma digitale, nel rispetto della normativa ANTICOID19, il verbale viene trasmesso tramite e-mail a ciascun commissario per l'apposizione della propria firma in calce (vengono allegate le rispettive e-mail: luciolasagni@hotmail.it; marco.verniani@unionepratomagno.it; cl.noce@virgilio.it)

Il Presidente della commissione giudicatrice dichiara quindi conclusa la seduta alle ore 15,30

Dalla sede dell'Unione dei Comuni Montani del Casentino, Poppi 29 ottobre 2020

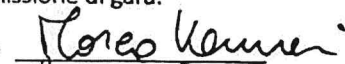
Il Presidente della Commissione giudicatrice

Dott. For. Nocentini Claudio

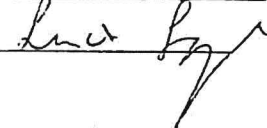


I componenti della Commissione di gara:

Dott. For. Verniani Marco



Dott. For. Lasagni Lucio



Il segretario verbalizzante

Mariarita Rizzo

